

Innenstadtring Hof

Teil 1: Saalequerung

Teil 2: Alsenberg

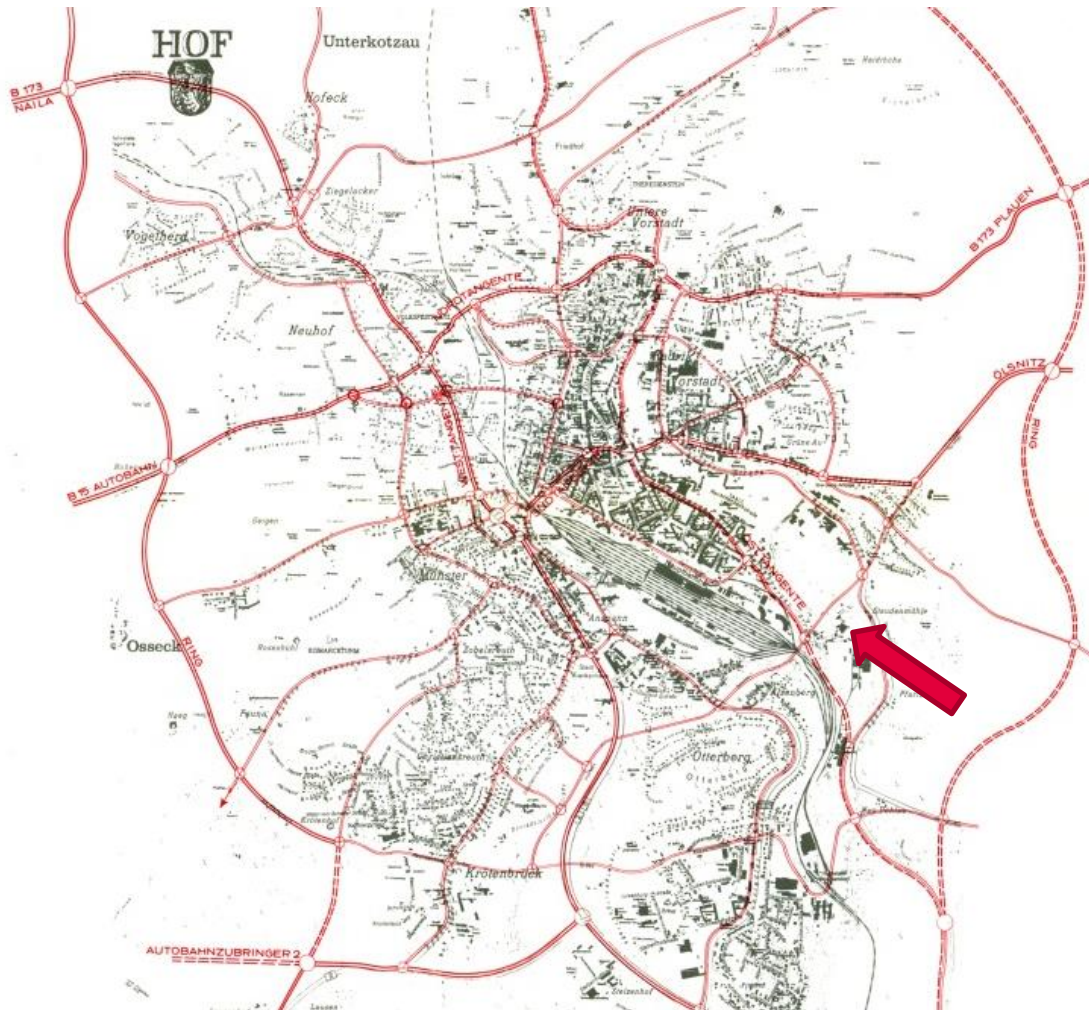
Bürgerversammlung am 10.10.2017 im Schützenhaus in Jägersruh

Inhaltsverzeichnis

1. **Historie**
2. **Zielsetzung**
3. **Teil 1: Saalequerung**
4. **Teil 2: Alsenberg**
5. **Ergänzende Maßnahmen**
6. **Ausblick**

1. Historie

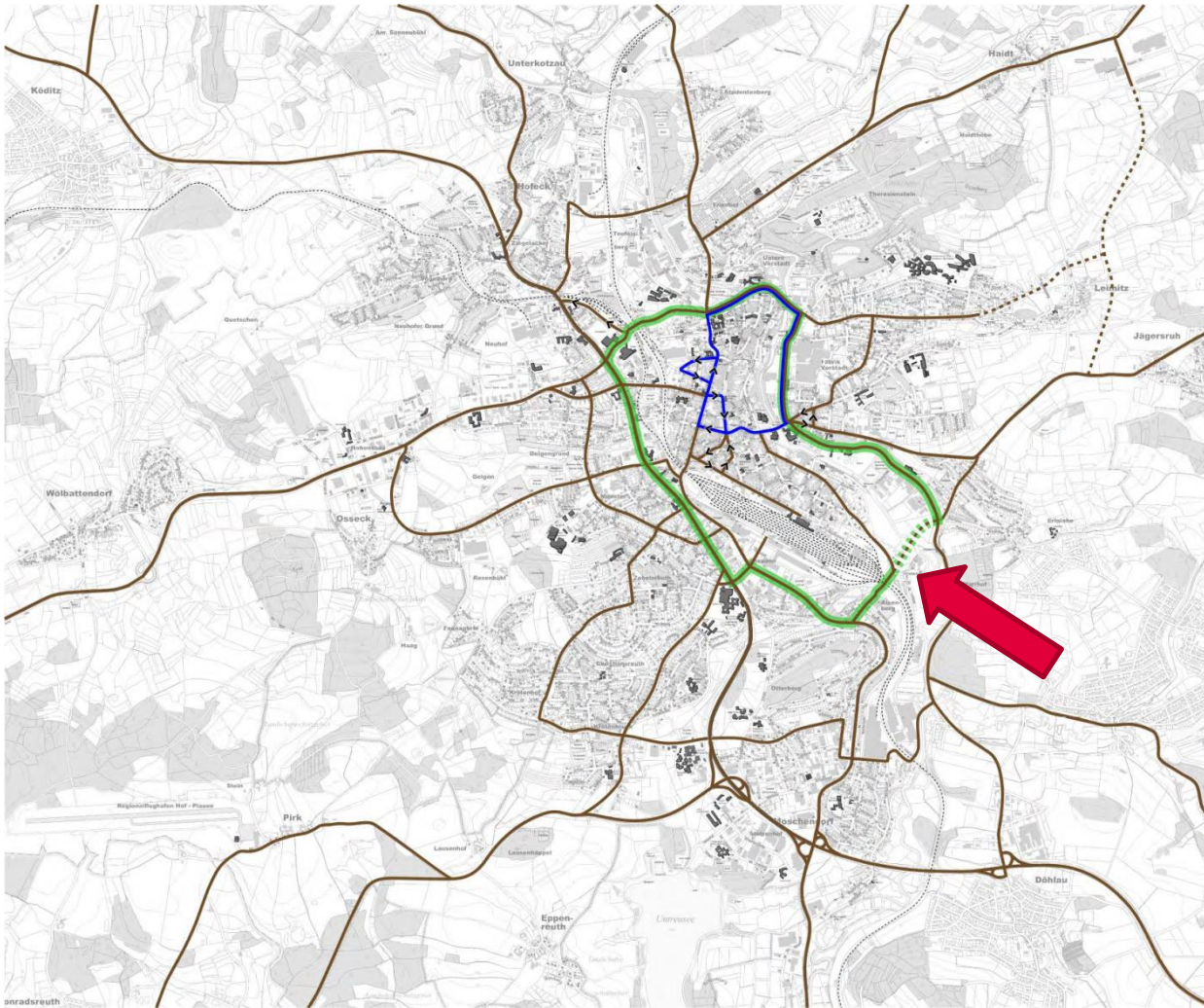
Generalverkehrspläne der Stadt Hof



Generalverkehrsplan 1971

1. Historie

Generalverkehrspläne der Stadt Hof



Generalverkehrsplan 2011

Anforderung Innenstadtring:

- Entlastung der Innenstadt
- Grüne Welle entlang des Innenstadtringes
- Wegweisung entlang des Stadtringes
- Definition von radialen Zufahrten zur Innenstadt
- Definition und Wegweisung der Zufahrten zum Parkring.

1. Historie

Chronologie seit 2010

- **Bauliche Maßnahmen**
 - **Grundhafte Erneuerung der Ernst-Reuter-Straße**
 - 2010 im Abschnitt Berliner Platz bis Hofecker Schule
 - 2013 im Abschnitt Stephanstr. bis Zeppelinstr. stadteinwärts
 - 2014 im Abschnitt Stephanstr. bis Klinikum stadtauswärts
 - 2016 im Abschnitt Ossecker Str. bis Stephanstr. stadtauswärts
 - **Neubau der Fabrikzeile**
 - Ausführung im Jahr 2016
- **Beschlüsse**
 - **Grundsatzbeschluss**
 - Erstellung eines Generalverkehrsplanes
 - Stadtratsbeschluss am 14.10.2011

1. Historie

- **Festlegung der Verkehrslinienführung**

Projekt „zusätzliche Saalequerung zwischen Alsenberger Straße und Ascher Straße“.
Beschluss im Bauausschuss am 14.02.2017

- **Festlegung der Brückenvariante**

Projekt „zusätzliche Saalequerung zwischen Alsenberger Straße und Ascher Straße“.
Stadtratsbeschluss am 24.07.2017

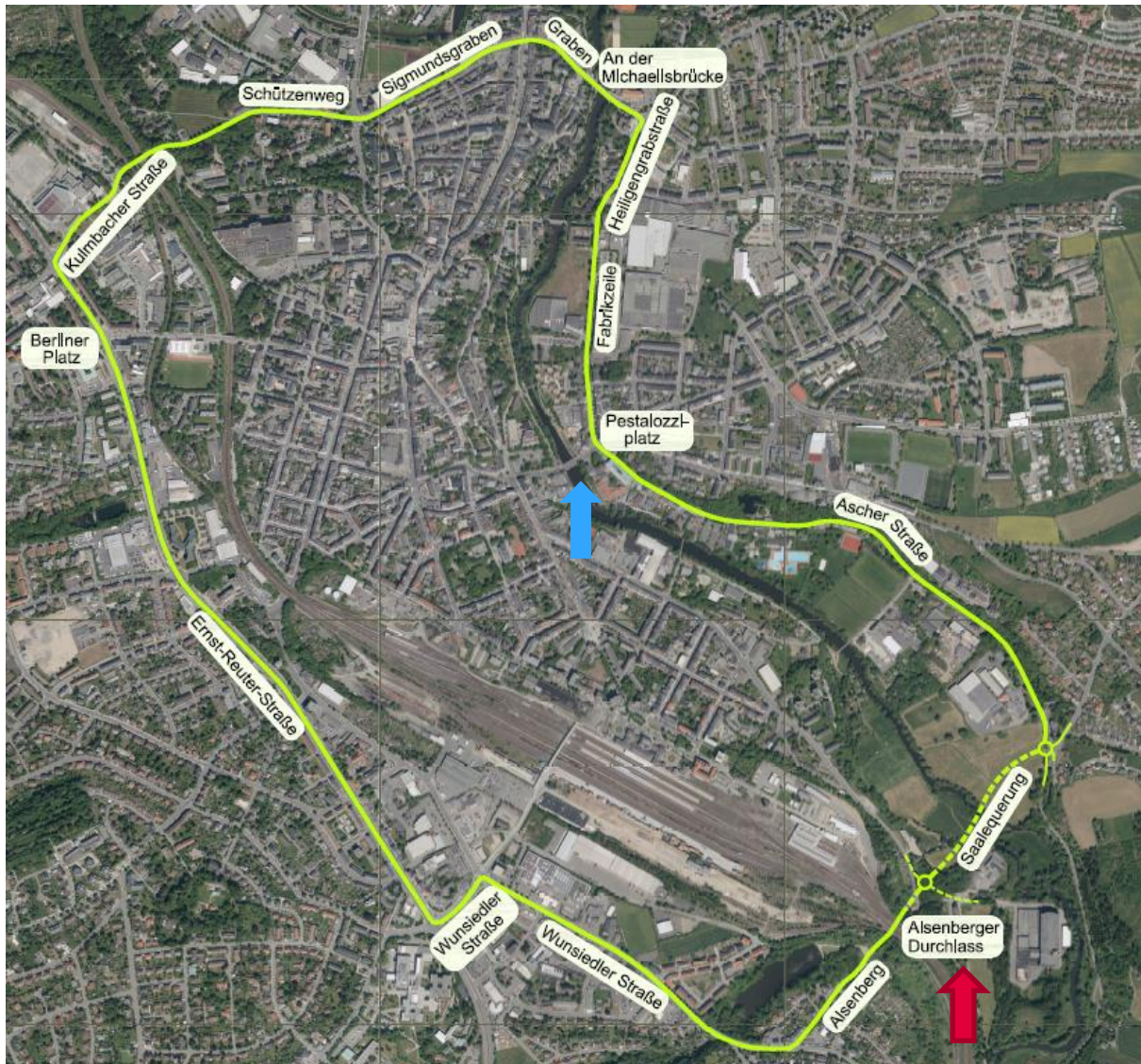
- **Aufstellungsbeschluss Bebauungsplan „Innenstadtring Hof“**

Stadtratsbeschluss am 25.09.2017

- **Bürgerversammlung**

am 10.10.2017 im Schützenhaus in Jägersruh.

2. Zielsetzung

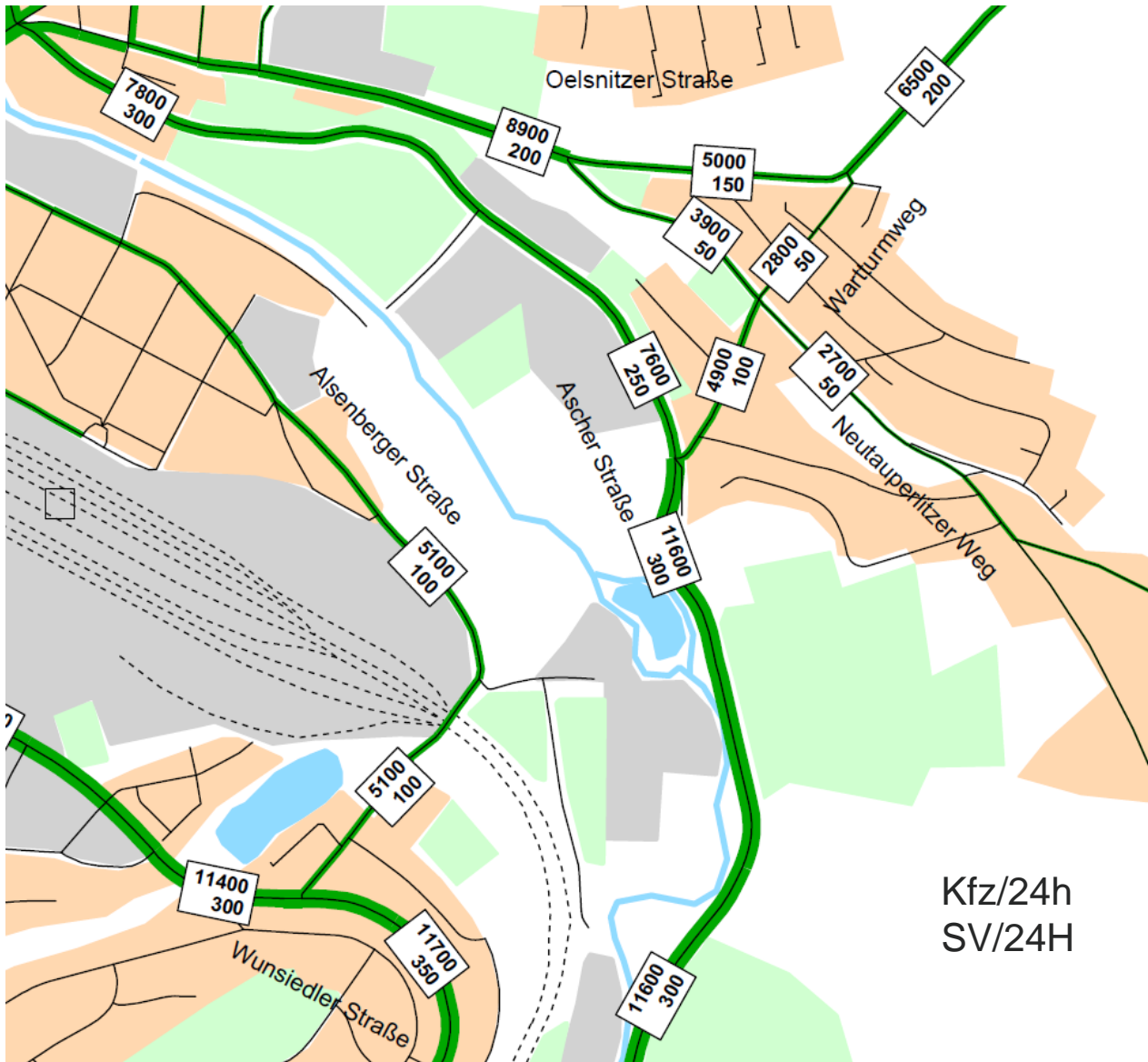


Planungsziele:

- ➔ Leistungsfähige Umleitungsstrecke für die im Jahr 2020 zu erneuernde **Friedrich-Ebert-Brücke**
- ➔ Lückenschluss für den **Innenstadtring**
- ➔ Beseitigung Engstelle **Alsenberger Durchlass**
- ➔ Entlastung der vorhandenen Innenstadtbrücken

2. Zielsetzung

Verkehrszahlen Bestand 2017

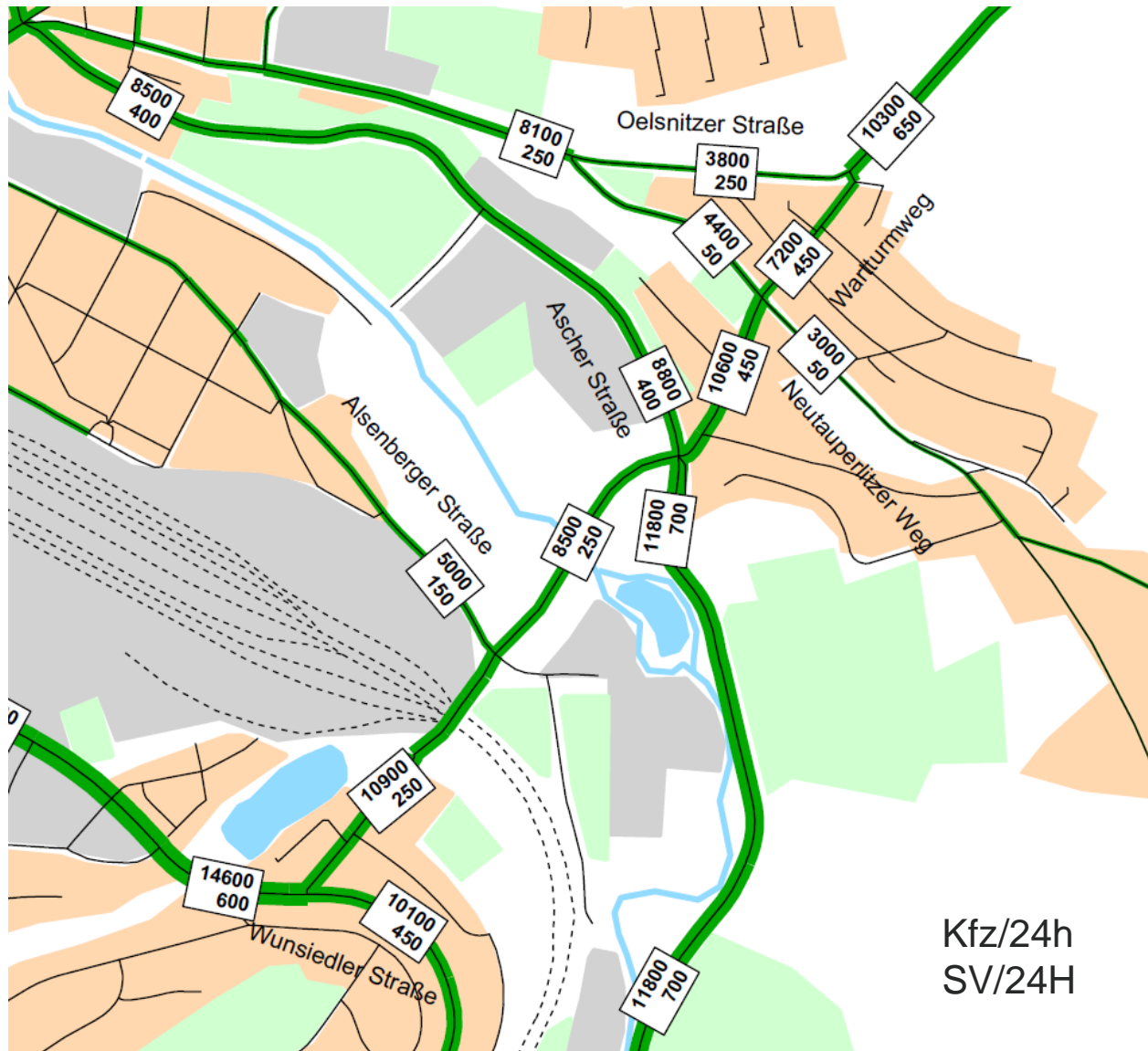


Bestand 2017:

- Punktuelle Verkehrsaufnahme 2017
- Ermittlung Schwerverkehrsaufteilung über Videoaufnahme
Ergebnis: 50 % des Schwerverkehrs-Anteils ist über 7,5 t
- Zufahrt Leimitz von der ST 2192 gesperrt

2. Zielsetzung

Verkehrszahlen Prognose 2030



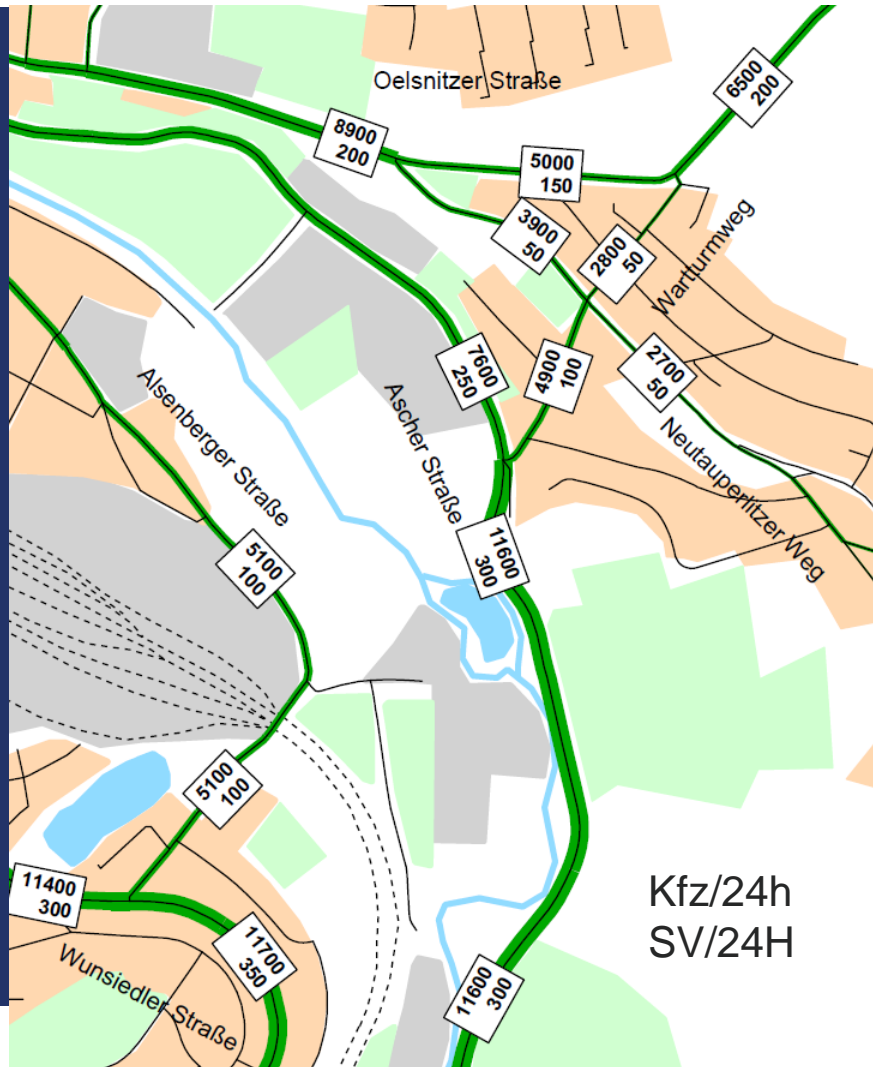
Prognose 2030 - Annahmen:

- Ortsumfahrung Haidt – Leimitz fertig
- Gewerbe- und Industriepark Hof - Gattendorf 70 % belegt
- Sondergebiet Hochschulen 100% belegt
- Neue Ansiedelungen (Roller, Toom, Hof-Galerie, usw.)
- Warturmweg für Schwerverkehr über 7,5 t gesperrt.

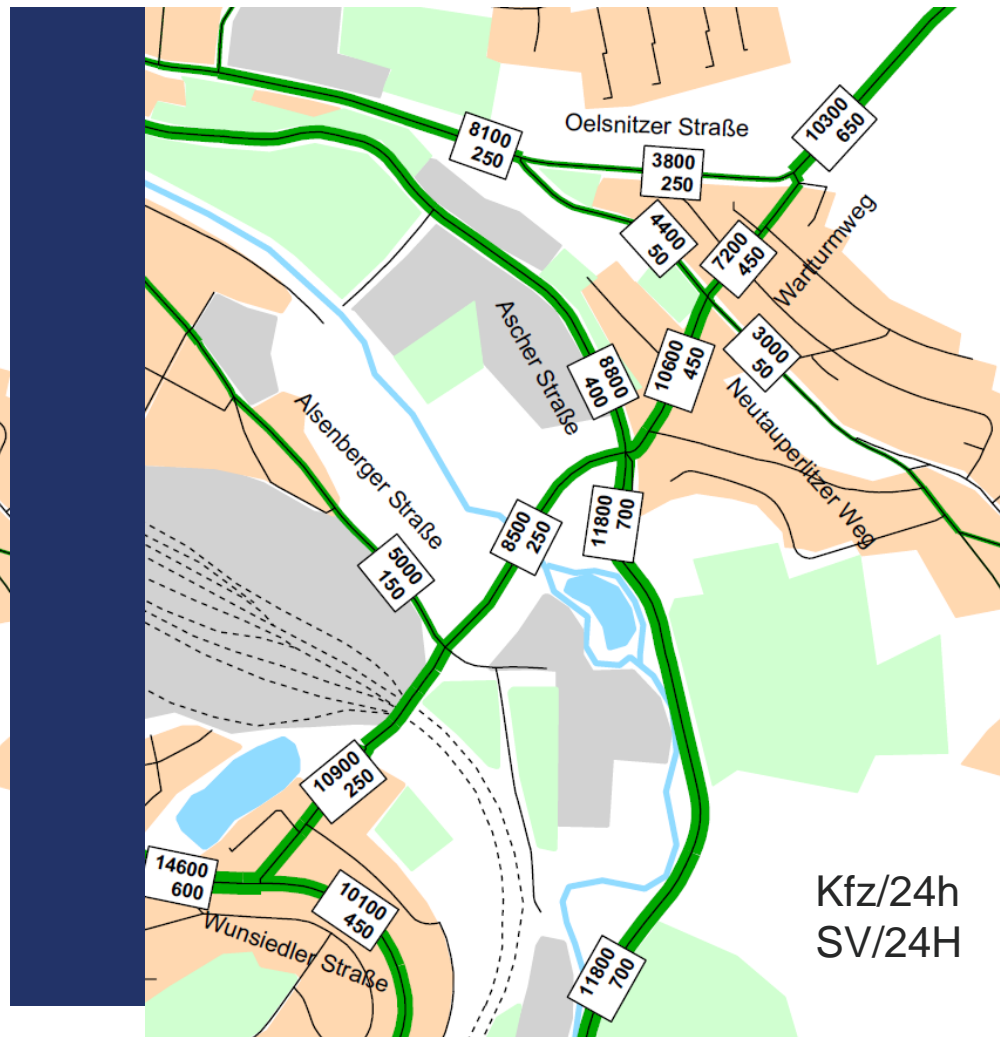
2. Zielsetzung

Verkehrszahlen

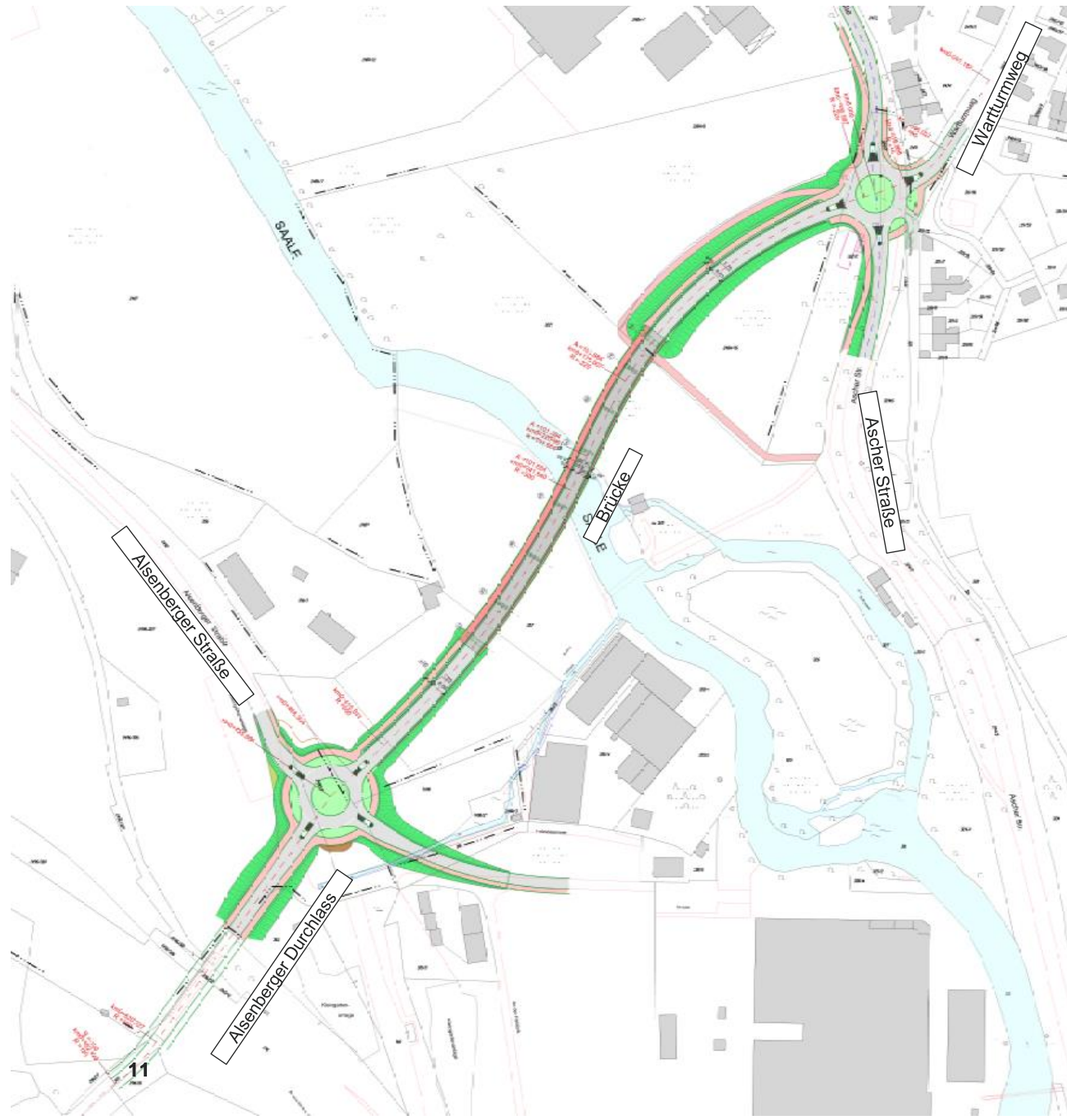
Bestandsverkehr 2017



Prognose 2030 – Schwerverkehr über 7,5 t gesperrt

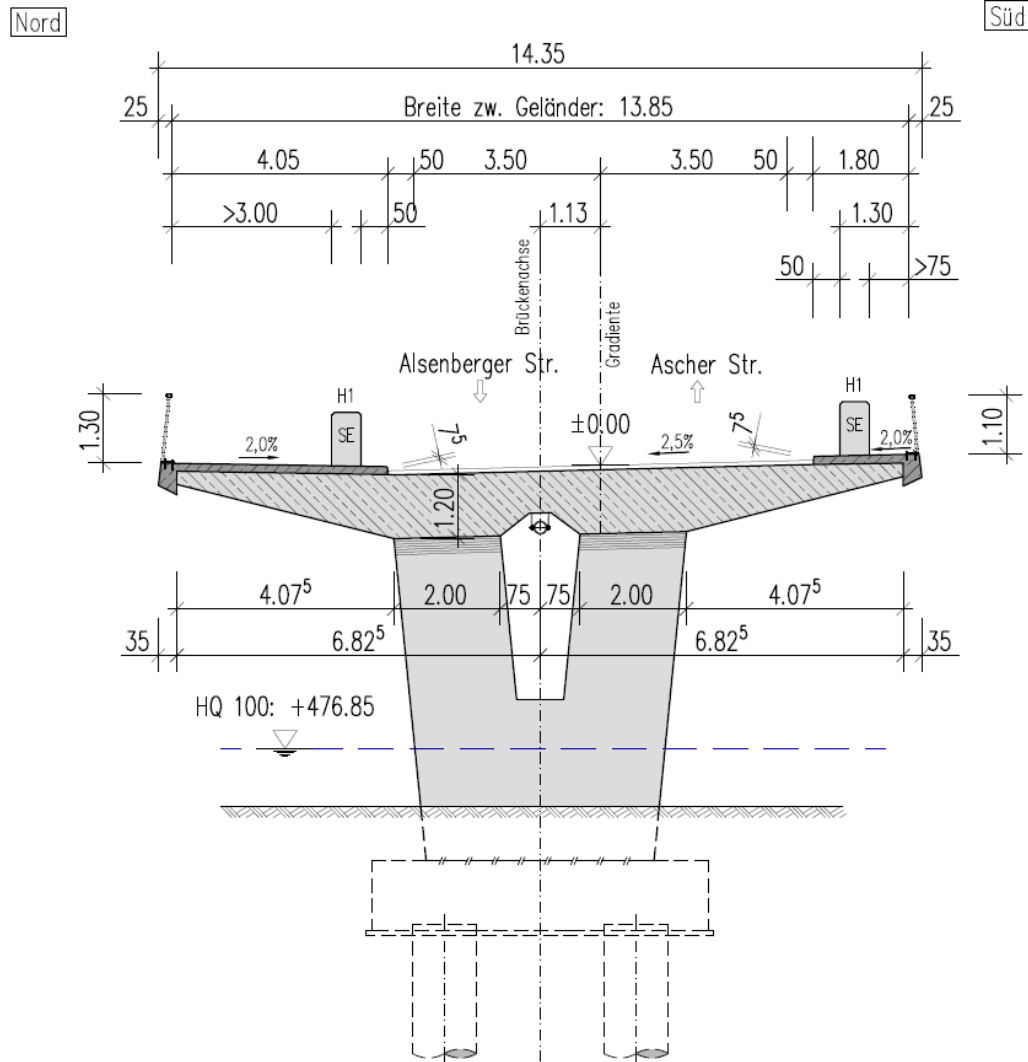


3. Teil 1: Saalequerung



- Länge Querung 455 m
- 2 Kreisverkehrsplätze Ø 35 m
- Brücke 190 m
- gemeinsamer Geh- und Radweg auf der Nordseite

3. Teil 1: Saalequerung Brückenquerschnitt



- Fahrbahnbreite 8,0 m
- kombinierter Geh- und Radweg 3,0 m
- Fahrzeugrückhaltesystem

4. Teil 2: Alsenberg



Bestand:



Planung:

- Eisenbahnüberführung
- 2 Fahrspuren
- Durchfahrtshöhe: 4,50 m
- gemeinsamer Geh- und Radweg auf jeder Fahrbahnseite
- Umplanung Straße Alsenberg und Einmündung Wunsiedler Straße/Alsenberg auf die Anforderungen des Innenstadtringes

5. Ergänzende Maßnahmen

- **Bau der Saalequerung**

- ⇒ Sperrung Wartturmweg für den Schwerverkehr über 7,5 Tonnen

- ⇒ Verkehrszählungen

- **Neubau Alsenberger Durchlass**

- ⇒ Verkehrszählungen

- ⇒ Ggf. weitere verkehrsrechtliche Maßnahmen

- ⇒ Fortschreibung Generalverkehrsplan

6. Ausblick

Geplanter zeitlicher Ablauf:

- **Abschluss Bebauungsplanverfahren 2018**
- **Ausführungsplanung und Ausschreibung der Saalequerung im Jahr 2018**
- **Bau der Saalequerung im Jahr 2019 und 2020**
- **Sperrung der Friedrich-Ebert-Brücke 2020**
- **DB AG beabsichtigt den Bau einer Eisenbahnüberführung**

Vielen Dank für Ihre Aufmerksamkeit

➤ Veröffentlichung der Power Point Präsentation ab 12.10.2017 auf der Internetseite der Stadt Hof www.stadt-hof.de

➤ Frühzeitige Bürgerbeteiligung für den Bebauungsplan „Innenstadtring Hof Teil 1 Saalequerung“

von 23.10.2017 bis 14.11.2017

während der allgemeinen Öffnungszeiten:

Montag – Freitag	von 08:00 Uhr bis 11:45 Uhr
Montag und Donnerstag	von 14:00 Uhr bis 16:00 Uhr

oder nach Vereinbarung auch außerhalb der Öffnungszeiten

in der Zentralen Bauberatung | Goethestraße 1, Erdgeschoss, Zimmer 7